

# ÚPN OBCE VEĽKÝ LAPÁŠ

## ZMENY A DOPLNKY č.4

ARCHITEKTONICKÝ ATELIÉR


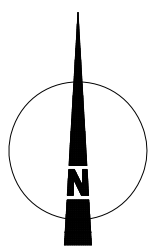
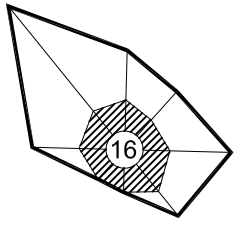

**neutra**

### LEGENDA ZaD4:

STAV	NÁVRH	
		KATASTRÁLNA HRANICA
		HRANICA ZASTAVANÉHO ÚZEMIA OBCE
		HRANICA ROZVOJOVÝCH LOKALÍT
		OZNAČENIE ROZVOJOVEJ LOKALITY
		OZNAČENIE ÚZEMNO - PRIESTOROVÉHO CELKU
		HRANICA ÚZEMNO - PRIESTOROVÉHO CELKU
		HLUKOVÉ PÁSMO 60 dB
		OCHRANNÉ PÁSMO CESTY I. A III. TRIEDY
		OCHRANNÉ PÁSMO VŠETKÝCH DRUHOV
		ZRUŠENIE OCHRANNÉHO PÁSMO CINTORÍNA
		PREKLÁDKA CESTY I. TRIEDY II/51 (VPS)
		(zdroj: ÚPN VÚC)
		CESTA II/51 - VARIANT "A" (VPS)
		OBCHVATU VEĽKÝ LAPÁŠ
		PLOCHY STATICKEJ AUTOMOBIL. DOPRAVY (VPS)
		MOST, LÁVKA (VPS)
		STAVEBNÁ ČIARA
		SÚKROMNÁ ZELENĚ (ZÁHRADY, SADY)
		VEREJNÁ ZELENĚ (VPS)
		VYHRADENÁ ZELENĚ (CINTORÍN, URNOVÝ HÁJ) (VPS)
		PARK (VPS)
		SPRIEVODNÁ ZELENĚ
		OCHRANNÁ BARIÉROVÁ ZELENĚ (VPS)
		SADY, VINICE
		NELESNÁ DREVINNÁ VEGETÁCIA
		LESY HOSPODÁRSKE
		OCHRANNÉ PÁSMO LESA 50m
		OZNAČENIE LOKALÍT URČENÝCH NA NÁVRAT DO PP
		ORNÁ PÓDA URČENÁ NA NÁVRAT DO PP
		OPRAVA ZREJMEJ CHYBY (ORNÁ PÓDA)
		OCHRANNÉ PÁSMO VODNÉHO TOKU
		VODOHOSPODÁRSKY VÝZNAMNÝ TOK - KADAŇ
		HYDROMELIORAČNÝ KANÁL (VPS)
		- NÁVRH NA REKONŠTRUKCIU
		ČISTIAREŇ ODPADOVÝCH VÔD (VPS)
		ZBERNÝ DVOR (VPS)
		VODOVOD (NÁVRH - VPS)
		SPLAŠKOVÁ GRAVITAČNÁ KANALIZÁCIA (VPS)
		SPLAŠKOVÁ KANALIZÁCIA - VÝTLAK (VPS)
		ČERPACIA STANICA SPLAŠKOVEJ KANALIZÁCIE (VPS)

### TABUĽKA ZaD4:

OZN. LOKALITY	VÝMERA V ha	HLAVNÁ FUNKCIA V ZMYSLE PLATNÉHO ÚPD	NAVROVANÁ HLAVNÁ FUNKCIA V ZMYSLE DOPLNKU č. 4	ÚČEL NAVROVANÝCH DOPLNKOV
1 ZaD4	0,8000	PLOCHY A OBJEKTY S FUNKCIOU BÝVANIA - IBV	PLOCHY A OBJEKTY S FUNKCIOU OBČIANSKEJ VYBAVENOSTI KOMERČNÉHO CHARAKTERU	ZMENA FUNKČNÉHO VYUŽITIA ÚZEMIA
2 ZaD4	1,2597	PLOCHY A OBJEKTY S FUNKCIOU BÝVANIA - IBV, ORNÁ PÓDA	POZEMKY A OBJEKTY S FUNKCIOU BÝVANIA - IBV, ZELENĚ ZÁHRAD, MIESTNE KOMUNIKÁCIE	ZMENA FUNKČNÉHO VYUŽITIA ÚZEMIA ZMENA ORGANIZÁCIE ÚZEMIA
3 ZaD4	0,1972	SÚKROMNÁ ZELENĚ PLOCHY A OBJEKTY S FUNKCIOU BÝVANIA - IBV	POZEMKY A OBJEKTY S FUNKCIOU BÝVANIA - IBV, OBSLUŽNÁ KOMUNIKÁCIA	ZMENA FUNKČNÉHO VYUŽITIA ÚZEMIA
4 ZaD4	0,1478	PLOCHY URČENÉ NA ROZŠÍRENIE CINTORÍNA	PLOCHY STATICKEJ AUTOMOBIL. DOPRAVY	ZMENA FUNKČNÉHO VYUŽITIA ÚZEMIA
5 ZaD4	0,3669	ORNÁ PÓDA	PLOCHY A OBJEKTY S FUNKCIOU TECHNICKEJ INFRAŠTRUKTÚRY, ČISTIAREŇ ODPADOVÝCH VÔD, ZBERNÝ DVOR	ZMENA FUNKČNÉHO VYUŽITIA ÚZEMIA
6 ZaD4	0,7410	ORNÁ PÓDA	CYKLOCHODNÍK	ZMENA FUNKČNÉHO VYUŽITIA ÚZEMIA
7 ZaD4	0,4000	PLOCHY OBČIANSKEJ VYBAVENOSTI, PLOCHY A OBJEKTY S FUNKCIOU BÝVANIA - IBV	PARK	ZMENA FUNKČNÉHO VYUŽITIA ÚZEMIA

OBJEDNÁVATEL: SPRACOVATEL: ZODP. PROJEKTANT:	OBEC VEĽKÝ LAPÁŠ, OKRES NITRA NEUTRA - ARCHITEKTONICKÝ ATELIÉR, FARSKÁ 1, 949 01 NITRA, TEL.: 037/6579461 ING. ARCH. PETER MIZIA	KATASTRÁLNE ÚZEMIE: VEĽKÝ LAPÁŠ NITRA, FARSKÁ 1, 949 01 NITRA, TEL.: 037/6579461 PROJEKTANT: ING. ARCH. ZUZANA GAJOVÁ	MIERKA: FORMÁT: DÁTUM:	1:5 000 6 A4 09 / 2022
				
				
<p>NÁZOV VÝKRESU: <b>NÁVRH VODNÉHO HOSPODÁRSTVA</b></p>				

SCHVAĽOVACIA DOLOŽKA:  
Označenie schvaľovacieho orgánu: Obecné zastupiteľstvo obce Veľký Lapáš  
ÚZEMNÝ PLÁN OBCE VEĽKÝ LAPÁŠ ZMENY A DOPLNKY č. 4  
Schválené uznesením číslo: 290 / 2022 Dátum schválenia: 29.09.2022  
Číslo VZN, ktorým sa vyhlasuje záväzná časť ÚPN obce Veľký Lapáš: 2 / 2022  
Schválené uznesením číslo: 291 / 2022 Dátum schválenia: 29.09.2022  
Oprávnená osoba: Ing. Katarína Babalová, starostka obce