

ÚPN OBCE VEĽKÝ LAPÁŠ

ZMENY A DOPLNKY č.4

ARCHITEKTONICKÝ ATELIÉR

neutra

LEGENDA ZaD4:

STAV NÁVRH

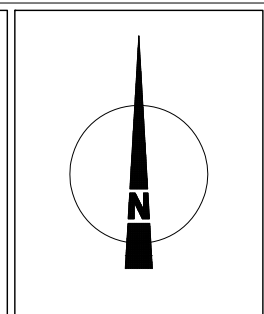
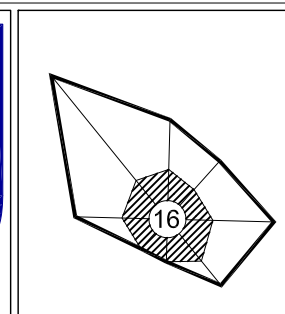

	KATASTRÁLNA HRANICA
	HRANICA ZASTAVANÉHO ÚZEMIA OBCE
	HRANICA ROZVOJOVÝCH LOKALÍT
	OZNAČENIE ROZVOJOVEJ LOKALITY
	OZNAČENIE ÚZEMNO - PRIESTOROVÉHO CELKU
	HRANICA ÚZEMNO - PRIESTOROVÉHO CELKU
	OCHRANNÉ PÁSMO CESTY I. A III. TRIEDY
	OCHRANNÉ PÁSMO VŠETKÝCH DRUHOV
	ZRUŠENIE OCHRANNÉHO PÁSMA CINTORÍNA
	OCHRANNÉ PÁSMO VODNÉHO TOKU
	PREKLÁDKA CESTY I. TRIEDY I/51 (VPS)
	CESTA I/51 - VARIANT "A" (VPS)
	OBCHVATU VEĽKÝ LAPÁŠ
	KRÍŽOVATKA (VPS)
	PLOCHY STATICKEJ AUTOMOBIL. DOPRAVY (VPS)
	MOST, LÁVKA (VPS)
	STL PLYNOVOD (NÁVRH - VPS)
	STAVEBNÁ ČIARA
	SÚKROMNÁ ZELEŇ (ZÁHRADY, SADY)
	VEREJNÁ ZELEŇ (VPS)
	VYHRADENÁ ZELEŇ (CINTORÍN, URNOVÝ HÁJ) (VPS)
	PARK (VPS)
	SPRIEVODNÁ ZELEŇ
	OCHRANNÁ BARIÉROVÁ ZELEŇ (VPS)
	SADY, VINICE
	NELESNÁ DREVINNÁ VEGETÁCIA
	LESY HOSPODÁRSKE
	OCHRANNÉ PÁSMO LESA 50m
	VODOHOSPODÁRSKY VÝZNAMNÝ TOK - KADAŇ
	HYDROMELIORAČNÝ KANÁL (VPS)
	- NÁVRH NA REKONŠTRUKCIU
	OZNAČENIE LOKALÍT URČENÝCH NA NÁVRAT DO PP
	ORNÁ PÓDA URČENÁ NA NÁVRAT DO PP
	OPRAVA ZREJMEJ CHYBY (ORNÁ PÓDA)
	ČISTIAREŇ ODPADOVÝCH VÔD (VPS)
	ZBERNÝ DVOR (VPS)
	PRODUKTOVOD DN250 - 1x
	KÁBEL DKMOS
	OCHRANNÉ PÁSMO PRODUKTOVODU 200 m

TABUĽKA ZaD4:

OZN. LOKALITY	VÝMERA v ha	HLAVNÁ FUNKCIA V ZMYSLE PLATNÉHO ÚPD	NAVROVANÁ HLAVNÁ FUNKCIA V ZMYSLE DOPLNKU č. 4	ÚČEL NAVROVANÝCH DOPLNKOV
1 ZaD4	0,8000	PLOCHY A OBJEKTY S FUNKCIOU BÝVANIA - IBV	PLOCHY A OBJEKTY S FUNKCIOU OBČIANSKEJ VYBAVENOSTI KOMERČNÉHO CHARAKTERU	ZMENA FUNKČNÉHO VYUŽITIA ÚZEMIA
2 ZaD4	1,2597	PLOCHY A OBJEKTY S FUNKCIOU BÝVANIA - IBV, ORNÁ PÓDA	POZEMKY A OBJEKTY S FUNKCIOU BÝVANIA - IBV, ZELEŇ ZÁHRAD, MIESTNE KOMUNIKÁCIE	ZMENA FUNKČNÉHO VYUŽITIA ÚZEMIA ZMENA ORGANIZÁCIE ÚZEMIA
3 ZaD4	0,1972	SÚKROMNÁ ZELEŇ PLOCHY A OBJEKTY S FUNKCIOU BÝVANIA - IBV	POZEMKY A OBJEKTY S FUNKCIOU BÝVANIA - IBV, OBSLUŽNÁ KOMUNIKÁCIA	ZMENA FUNKČNÉHO VYUŽITIA ÚZEMIA
4 ZaD4	0,1478	PLOCHY URČENÉ NA ROZŠÍRENIE CINTORÍNA	PLOCHY STATICKEJ AUTOMOBILOVEJ DOPRAVY	ZMENA FUNKČNÉHO VYUŽITIA ÚZEMIA
5 ZaD4	0,3669	ORNÁ PÓDA	PLOCHY A OBJEKTY S FUNKCIOU TECHNICKEJ INFRAŠTRUKTÚRY, ČISTIAREŇ ODPADOVÝCH VÔD, ZBERNÝ DVOR	ZMENA FUNKČNÉHO VYUŽITIA ÚZEMIA
6 ZaD4	0,7410	ORNÁ PÓDA	CYKLOCHODNÍK	ZMENA FUNKČNÉHO VYUŽITIA ÚZEMIA
7 ZaD4	0,4000	PLOCHY OBČIANSKEJ VYBAVENOSTI, PLOCHY A OBJEKTY S FUNKCIOU BÝVANIA - IBV	PARK	ZMENA FUNKČNÉHO VYUŽITIA ÚZEMIA

OBJEDNÁVATEL: OBEC VEĽKÝ LAPÁŠ, OKRES NITRA
 SPRACOVATEĽ: NEUTRA - ARCHITEKTONICKÝ ATELIÉR, FARSKÁ 1, 949 01 NITRA, TEL.: 037/6579461
 ZODP. PROJEKTANT: ING. ARCH. PETER MIZIA

KATASTRÁLNE ÚZEMIE: VEĽKÝ LAPÁŠ
 MIERKA: 1:5 000
 FORMÁT: 6 A4
 DÁTUM: 09 / 2022



7

NÁZOV VÝKRESU: **NÁVRH IS - PLYNOVOD**

SCHVAĽOVACIA DOLOŽKA:
 Označenie schvaľovacieho orgánu: Obecné zastupiteľstvo obce Veľký Lapáš
 ÚZEMNÝ PLÁN OBCE VEĽKÝ LAPÁŠ ZMENY A DOPLNKY č. 4
 Schválené uznesením číslo: 290 / 2022 Dátum schválenia: 29.09.2022
 Číslo VZN, ktorým sa vyhlasuje záväzná časť ÚPN obce Veľký Lapáš: 2 / 2022
 Schválené uznesením číslo: 291 / 2022 Dátum schválenia: 29.09.2022
 Oprávnená osoba: Ing. Katarína Babalová, starostka obce