

P 16/05 Nitra

ÚPN-O VELKÝ LAPÁŠ

OCHRANA PRÍRODY A TVORBA KRAJINY

M-1:10 000

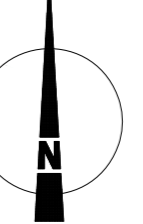
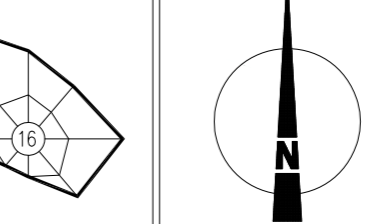

LEGENDA	
STAV	NÁVRH
	HRANICA K.O. OBCE
	HRANICA ZASTÚŽENIA K 1.1.1990HÁVRH ZAD1-3
	HRANICA ZAST. ÚZEMIA K 1.1.1990HÁVRH ZAD4
	HRANICA OCHRANÉHO PÁSMA OBCE
	PLOCHY JESTVIŠAJOSEB IBV + NA REKONŠTRUKCU
	PLOCHY NAVRHOVANÝCH RD-DOSTAVBA + REZERVA
	PLOCHY NĀKOPOLADŇNYCH BYTŇVEK - HBV
	PLOCHY OSOBNÉHO VÝBAVNOSTI
	ZMIESANÉ ÚZEMIE-OBYVAŇE
	ZMIESANÉ ÚZEMIE-DROBNÁ VÝROBA+BYVAŇE
	ZMIESANÉ ÚZ.-VÝBAVNOST,VÝROBA,SKLADOVÉ HOŠP.
	PLOCHY PRE VÝROBU A SKLADOVÉ HOŠP.OSTROVSTVO
	PLOCHY PRE POĽNĀHOSPODÁRSKU VÝROBU
	ZMIESANÉ ÚZEMIE-VÝROBA A POĽNĀHOSPODÁRSŤVO
	PLOCHY PRE ŠPORT A REKREÁCU
	ZELEŇ - ŠPORTOVNÁ + OĽOVNÁ A IZOĽAĽNÁ
	VEĽKÁ ZELEŇ + OCHRAN
	VINOHADY + SÁDY
	LEBY + PPP
	PAMÄTNĀHOSŤ OBCE
	OCHRANÉ PÁSMO VÝBEŽNĀKÉ + VŠETKĚHO DRUHU
	VOĽNÉ TOKY A PLOCHY
	STÁRNA CESTA, LTR. + BLTR.
	MIESTNE KOM.+ PÁROVOVSĀO A DOPRAVNÉ PLOCHY
	ASFAĽČKA -NÁVRH

ZaD 6.1/2010
VÝROBNÉ ÚZEMIE - 1.+2. etapa
PLOCHY PRE ENERGETICKÉ VYUŽITIE ÚZEMIA
17 - FOTOVOLTAICKÁ ELEKTRÁREŇ (FVE)

LEGENDA ZaD2		
STAV	NÁVRH	VÝHLAD
		HRANICA ZASTAVANÉHO ÚZEMIA OBCE
		HRANICA LOKALIT RIEŠENÝCH V RÁMCI ZAD 6.2
		OZNAČENIE RIEŠENEJ LOKALITY
		RIEŠENÉ LOKALITY
		PREKLÁDKA CESTY I. TRIEDY I/51
		OCHRANNÉ PÁSMO CESTY I. TRIEDY
		TRAFOSTANICA KIOSKOVÁ
		22 KV VZDUŠNÉ ELEKTRICKÉ VEDENIE VN
		22 KV KÁBLOVÉ ELEKTRICKÉ VEDENIE VN
		MIESTNE BIOCENTRUM
		MIESTNY BIKORIDOR
		OCHRANNÉ PÁSMO LESA 50m
		ODVEZENÁ SKLÁDKA
		OPUSTENÁ SKLÁDKA BEZ PREKRYTIA (NELEGÁLNA)
		CHŮ BRANČ

OBJEDNÁVATEL: OBEC VELKÝ LAPÁŠ, OKRES NITRA
SPRACOVATEL: NEUTRA - ARCHITEKTONICKÝ ATELIÉR, FARSKÁ 1, 949 01 NITRA.TEL./FAX: 037/6579461
ZODP. PROJEKTANT: ING. ARCH. PETER MIZIA PROJEKTANT: ING. ARCH. N. TREBICHALSKÁ, ING. ARCH. A. AUGUSTÍN
MIERKA: 1:10 000
FORMÁT: A4
DÁTUM: 07/2015

NÁZOV VÝKRESU: OCHRANA PRÍRODY A TVORBA KRAJINY



2a

0,0 50 100 200 300 400 500 m

HRANICA ZASTAVANÉHO ÚZEMIA K 1.1.1990		MB - ALJA	
MIESTO DŇBY	VÝBAVNOSŤ	MIERKA	STAV
MIKLOŠ, MIKLOŠ, BOŠŤKA	MIKLOŠ, MIKLOŠ, BOŠŤKA	MB - ALJA	2007
OBJEDNÁVATEL: OBEC VELKÝ LAPÁŠ		MIERKA	STAV
NÁZOV: ÚZEMNÝ PLÁN OBCE VELKÝ LAPÁŠ		1:10 000	2007
PROJEKTANT: ING. ARCH. N. TREBICHALSKÁ, ING. ARCH. A. AUGUSTÍN		FORMÁT	STAV
ZODP. PROJEKTANT: ING. ARCH. PETER MIZIA		A4	2015
G.E.B.A.W. OCHRANA PRÍRODY A TVORBA KRAJINY		FORMÁT	STAV
		A4	2015