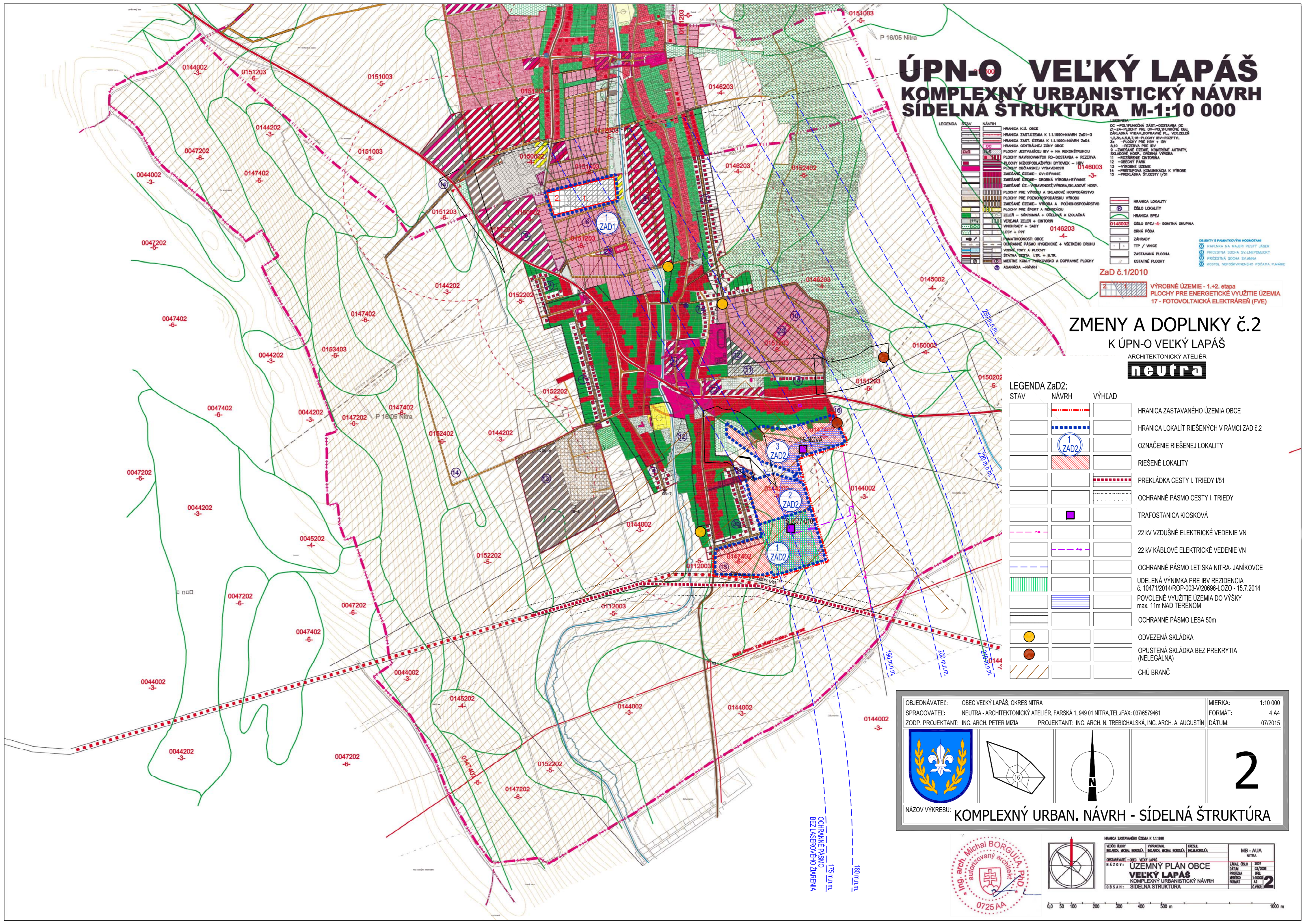


ÚPN-O VEĽKÝ LAPÁŠ

KOMPLEXNÝ URBANISTICKÝ NÁVRH

SÍDELNÁ ŠTRUKTÚRA M-1:10 000



LEGENDA STAV

[Symbol]	NÁVRH	HRANICA K.O. OBCE
[Symbol]	NÁVRH	HRANICA ZASTAVENIA K 1.1.1990-NÁVRH ZAD1-3
[Symbol]	NÁVRH	HRANICA ZAST. ÚZEMIA K 1.1.1990-NÁVRH ZAD4
[Symbol]	NÁVRH	HRANICA OCHRANNEJ ZÓNY OBCE
[Symbol]	NÁVRH	PLOCHY JESTLIVAJÚCE BYV + NA REKONŠTRUKČIU
[Symbol]	NÁVRH	PLOCHY NAVRHOVANÝCH RD-DOSTAVBA + REZERVA
[Symbol]	NÁVRH	PLOCHY NEKONOPOLÁNYCH BYTOVKĚV - HBV
[Symbol]	NÁVRH	PLOCHY OSOBNÉHO VÝBAVENEK
[Symbol]	NÁVRH	ZMIEŠANÉ ÚZEMIE - OV+BYVANIE
[Symbol]	NÁVRH	ZMIEŠANÉ ÚZEMIE - DROBNÁ VÝROBA+BYVANIE
[Symbol]	NÁVRH	ZMIEŠANÉ ÚZ.-VÝBAVENOSŤ,VÝROBA,SKLADOVÉ HOSP.
[Symbol]	NÁVRH	PLOCHY PRE VÝROBU A SKLADOVÉ HOSPODÁRSTVO
[Symbol]	NÁVRH	PLOCHY PRE POĽNOHOSPODÁRSKU VÝROBU
[Symbol]	NÁVRH	ZMIEŠANÉ ÚZEMIE - VÝROBA A POĽNOHOSPODÁRSTVO
[Symbol]	NÁVRH	PLOCHY PRE ŠPORT A REKREÁČIU
[Symbol]	NÁVRH	ZELEŇ - SKOPORNÁ + ÚČELNÁ A IZOLAČNÁ
[Symbol]	NÁVRH	VEŠKÁ ZELEŇ + OCHRANNÉ VÝHRADY + SADY
[Symbol]	NÁVRH	LEŠY + PPP
[Symbol]	NÁVRH	PAMÄTNOSŤ OBCE
[Symbol]	NÁVRH	OCHRANÉ PÍSMO VÝBEHOVÉ + VEŠKÉHO DRUHU
[Symbol]	NÁVRH	VOĽNÉ TOČY A PLOCHY
[Symbol]	NÁVRH	STANICA VEŠTA LTR + BLTR
[Symbol]	NÁVRH	MEŠTNE KOMPL. PAROVŮZIKO A DOPRAVNÉ PLOCHY
[Symbol]	NÁVRH	ASANAČKA -NÁVRH

LEGENDA

[Symbol]	OC -POLYFUNKČNÁ ZAST.-DOSTAVBA OC
[Symbol]	Z1-24-PLOCHY PRE OBYV. VÝBAVENEK SBL
[Symbol]	ZÁKLADNÁ VÝROB.DOPRANÉ PL. VEŠZELER
[Symbol]	1,2,3,4,5,6,7,8-PLOCHY (B)HOSPOD. 36
[Symbol]	9 - PLOCHY PRE BYV + BYV
[Symbol]	8,10 -NEZDRAVÁ PRE BYV
[Symbol]	10 -ZMIEŠANÉ ÚZEMIE, KOMBINOVANÉ AKTIVITY, SKLADOVÉ HOSP. DROBNÁ VÝROBA
[Symbol]	11 -ROZDIELANÉ ÚZEMIE
[Symbol]	12 -OBYČNÝ PARK
[Symbol]	13 -VÝROBNÉ ÚZEMIE
[Symbol]	14 -PRÍSTUPNÁ KOMUNIKÁČIA K VÝROBE
[Symbol]	15 -PRŮJAZDIA SLEZOSTY I/51

LEGENDA

[Symbol]	HRANICA LOKALITY
[Symbol]	ČÍSLO LOKALITY
[Symbol]	HRANICA BPEJ
[Symbol]	ČÍSLO BPEJ-4 BONTNÁ GRUPINA
[Symbol]	ORNÁ PÓDA
[Symbol]	ZÁHRADY
[Symbol]	TTP / VNICE
[Symbol]	ZASTAVANÁ PLOCHA
[Symbol]	OSTATNÉ PLOCHY

ZaD č.1/2010

VÝROBNÉ ÚZEMIE - 1.+2. etapa
PLOCHY PRE ENERGETICKÉ VYUŽITIE ÚZEMIA
17 - FOTOVOLTAICKÁ ELEKTRÁREŇ (FVE)

ZMENY A DOPLNKY č.2


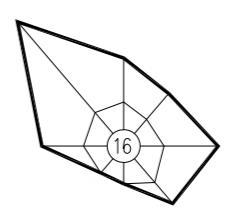
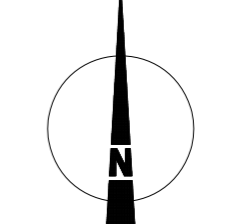
K ÚPN-O VEĽKÝ LAPÁŠ

ARCHITEKTONICKÝ ATELIER
neutra

LEGENDA ZaD2:



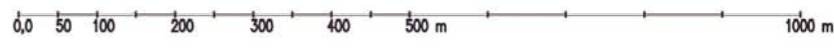
STAV	NÁVRH	VÝHLAD	
[Symbol]	[Symbol]	[Symbol]	HRANICA ZASTAVANÉHO ÚZEMIA OBCE
[Symbol]	[Symbol]	[Symbol]	HRANICA LOKALÍT RIEŠENÝCH V RÁMCI ZAD č.2
[Symbol]	[Symbol]	[Symbol]	OZNAČENIE RIEŠENEJ LOKALITY
[Symbol]	[Symbol]	[Symbol]	RIEŠENÉ LOKALITY
[Symbol]	[Symbol]	[Symbol]	PREKLÁDKA CESTY I. TRIEDY I/51
[Symbol]	[Symbol]	[Symbol]	OCHRANNÉ PÁSMO CESTY I. TRIEDY
[Symbol]	[Symbol]	[Symbol]	TRAFOSTANICA KIOSKOVÁ
[Symbol]	[Symbol]	[Symbol]	22 KV VZDUŠNÉ ELEKTRICKÉ VEDENIE VN
[Symbol]	[Symbol]	[Symbol]	22 KV KÁBLOVÉ ELEKTRICKÉ VEDENIE VN
[Symbol]	[Symbol]	[Symbol]	OCHRANNÉ PÁSMO LETISKA NITRA - JANÍKOVCE
[Symbol]	[Symbol]	[Symbol]	UDELENÁ VÝNIMKA PRE IBV REZIDENCIA č. 10471/2014/ROP-003-V/20696-LOZO - 15.7.2014
[Symbol]	[Symbol]	[Symbol]	POVOLENÉ VYUŽITIE ÚZEMIA DO VÝŠKY max. 11m NAD TERENOM
[Symbol]	[Symbol]	[Symbol]	OCHRANNÉ PÁSMO LESA 50m
[Symbol]	[Symbol]	[Symbol]	ODVEZENÁ SKLÁDKA
[Symbol]	[Symbol]	[Symbol]	OPUSTENÁ SKLÁDKA BEZ PREKRYTIA (NELEGÁLNA)
[Symbol]	[Symbol]	[Symbol]	CHŮ BRANČ

OBJEDNÁVATEL: OBEC VEĽKÝ LAPÁŠ, OKRES NITRA
 SPRACOVATEL: NEUTRA - ARCHITEKTONICKÝ ATELIER, FARSKÁ 1, 949 01 NITRA, TEL./FAX: 037/6579461
 ZODP. PROJEKTANT: ING. ARCH. PETER MIZIA
 PROJEKTANT: ING. ARCH. N. TREBICHALSKÁ, ING. ARCH. A. AUGUSTÍN
 MIERKA: 1:10 000
 FORMÁT: 4 A4
 DÁTUM: 07/2015

2

NÁZOV VÝKRESU: **KOMPLEXNÝ URBAN. NÁVRH - SÍDELNÁ ŠTRUKTÚRA**

HRANICA ZASTAVANÉHO ÚZEMIA K 1.1.1990

VEDÚCI INŽINIER	VEDÚCA INŽENIERKA	BRANÁR	MB - ALJA NITRA
ING. ARCH. MICHAL BORGUĽA	ING. ARCH. MICHAL BORGUĽA	ING. ARCH. MICHAL BORGUĽA	

OBJEDNÁVATEĽ: OBEC VEĽKÝ LAPÁŠ
 NÁZOV: ÚZEMNÝ PLÁN OBCE VEĽKÝ LAPÁŠ
 KOMPLEXNÝ URBANISTICKÝ NÁVRH
 SÍDELNÁ ŠTRUKTÚRA

BRANÁR: 0725 AA

ČÍSLO ÚZEMNÉHO PLÁNU: 03/2008
 ÚZEMNÝ PLÁN: 1:10000
 FORMÁT: A4
 VÝROBA: 2007