

ÚPN OBCE VEĽKÝ LAPÁŠ

ÚPN-C V ZNENÍ ZMIEN A DOPLNKOV č.4 IS

OCHRANA PRÍRODI ARCHITEKTONICKÝ ATELIER A KRAJINY

neutra M-1:10 000

P 16/05 Nitra

LEGENDA STAV NÁVRH
 HRANICA K.Ú. OBCE
 HRANICA ZAST.ÚZEMIA K 1.1.1990+NÁVRH ZaD1-3
 HRANICA ZAST.ÚZEMIA K 1.1.1990+NÁVRH ZaD4
 HRANICA CENTRÁLNEJ ZÓNY OBCE
 PLOCHY JESTLÍVAJÚCE BV + NA REKONŠTRUKČIU
 PLOCHY NAVRHOVANÉ
 PLOCHY NEDOPOLNÁ
 PLOCHY OŠETRENÉ
 ZMIEŠANÉ ÚZEMIE - O
 ZMIEŠANÉ ÚZEMIE - D
 ZMIEŠANÉ ÚZ - VÝMAB
 PLOCHY PRE VÝROBU
 PLOCHY PRE POCHOD
 ZMIEŠANÉ ÚZEMIE - V
 PLOCHY PRE ŠPORT
 ZELENÉ - ŠPORTOVNÁ
 VEŘEJNÁ ZELEN' + OZ
 VNIČOVADY + SADY
 LESY + PFF
 PAMÄTKOVOSŤ OBČ
 OCHRANÉ PÁSMA PR
 VÝZNAMNÉ TOKY A PLOCH
 ŠTATNA CESTA, LTR.
 MESTNE KOL + PARK
 ADAMČIA -NÁVRH

LEGENDA ZaD4:
 STAV NÁVRH
 HRANICA KATASTRÁLNEHO ÚZEMIA VEĽKÝ LAPÁŠ
 HRANICA ZASTAVANÉHO ÚZEMIA OBCE
 HRANICA ROZVOJOVEJ LOKALITY
 OZNAČENIE ROZVOJOVEJ LOKALITY
 OZNAČENIE ÚZEMNO - PRIESTOROVÉHO CELKU / HRANICA ÚZEMNO - PRIESTOROVÉHO CELKU
 OCHRANNÉ PÁSMA CIEST I. A III. TRIEDY
 I/51 - OBCHVAT VEĽKÝ LAPÁŠ - VARIANT "A" (VPS)
 PREKLÁDKA CESTY I. TRIEDY I/51 (VPS) (zdroj: ÚPN VÚC)
 CESTA I. TRIEDY I/51
 CESTY III. TRIEDY III/1642, III/1662
 ÚČELOVÁ KOMUNIKÁCIA
 KRÍŽOVATKA (VPS)
 PLOCHY STATICKEJ AUTOMOBILOVEJ DOPRAVY (VPS)
 VÝZNAMNÁ / OSTATNÁ CYKLOTURISTICKÁ TRASA - NÁVRH (zdroj: ÚPN VÚC) (VPS)
 CYKLOCHODNÍK (VPS)
 MOST, LÁVKA (VPS)
 PLOCHY A OBJEKTY S FUNKCIOU BÝVANIA - IBV
 PLOCHY A OBJEKTY S FUNKCIOU OBČANSKEJ VYBAVENOSTI KOMERČNÉHO CHARAKTERU
 PLOCHY A OBJEKTY S FUNKCIOU ŠPORTU A REKREÁCIE (VPS)
 PLOCHY A OBJEKTY S FUNKCIOU TECHNICKEJ INFRAŠTRUKTÚRY
 FOTOVOLTAICKÁ ELEKTROENERGIA (FVE)
 ČISTIAREN' ODPADOVÝCH VÔD (VPS)
 OCHRANNÉ PÁSMA ČOV (100m)
 ZBERNÝ DVOR (VPS)
 PARK (VPS)
 VYHRADENÁ ZELEN' (CINTORÍN) (VPS)
 VEŘEJNÁ ZELEN' (VPS)
 OCHRANNÁ BARIÉROVÁ ZELEN' (VPS)
 LESY HOSPODÁRSKE
 OCHRANNÉ PÁSMA LESA 50m
 SADY, VINICE
 NELESNÁ DREVINNÁ VEGETÁCIA
 OZNAČENIE LOKALÍT URČENÝCH NA NÁVRAT DO PP
 ORNÁ PÔDA URČENÁ NA NÁVRAT DO PP
 OPRAVA ZREJMEJ CHYBY - ORNÁ PÔDA
 OCHRANNÉ PÁSMA VODNÉHO TOKU
 VODOHOSPODÁRSKY VÝZNAMNÝ TOK - KADAŇ
 HYDROMELIORAČNÝ KANÁL - NÁVRH NA REKONŠTRUKČIU (VPS)
 HRANICA BPEJ
 KÓD BPEJ
 SKUPINA BPEJ
 ZÁKONOM CHRÁNENÁ PÔDA PODĽA PRÍLOHY č.2 K NARIADENIU VLÁDY č.58/2013


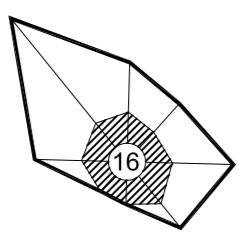
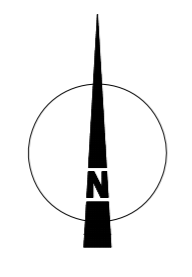
LEGENDA ZaD2:
 STAV NÁVRH
 HRANICA KATASTRÁLNEHO ÚZEMIA VEĽKÝ LAPÁŠ
 HRANICA ZASTAVANÉHO ÚZEMIA OBCE
 HRANICA ROZVOJOVEJ LOKALITY
 OZNAČENIE ROZVOJOVEJ LOKALITY
 OZNAČENIE ÚZEMNO - PRIESTOROVÉHO CELKU / HRANICA ÚZEMNO - PRIESTOROVÉHO CELKU
 OCHRANNÉ PÁSMA CIEST I. A III. TRIEDY
 I/51 - OBCHVAT VEĽKÝ LAPÁŠ - VARIANT "A" (VPS)
 PREKLÁDKA CESTY I. TRIEDY I/51 (VPS) (zdroj: ÚPN VÚC)
 CESTA I. TRIEDY I/51
 CESTY III. TRIEDY III/1642, III/1662
 ÚČELOVÁ KOMUNIKÁCIA
 KRÍŽOVATKA (VPS)
 PLOCHY STATICKEJ AUTOMOBILOVEJ DOPRAVY (VPS)
 VÝZNAMNÁ / OSTATNÁ CYKLOTURISTICKÁ TRASA - NÁVRH (zdroj: ÚPN VÚC) (VPS)
 CYKLOCHODNÍK (VPS)
 MOST, LÁVKA (VPS)
 PLOCHY A OBJEKTY S FUNKCIOU BÝVANIA - IBV
 PLOCHY A OBJEKTY S FUNKCIOU OBČANSKEJ VYBAVENOSTI KOMERČNÉHO CHARAKTERU
 PLOCHY A OBJEKTY S FUNKCIOU ŠPORTU A REKREÁCIE (VPS)
 PLOCHY A OBJEKTY S FUNKCIOU TECHNICKEJ INFRAŠTRUKTÚRY
 FOTOVOLTAICKÁ ELEKTROENERGIA (FVE)
 ČISTIAREN' ODPADOVÝCH VÔD (VPS)
 OCHRANNÉ PÁSMA ČOV (100m)
 ZBERNÝ DVOR (VPS)
 PARK (VPS)
 VYHRADENÁ ZELEN' (CINTORÍN) (VPS)
 VEŘEJNÁ ZELEN' (VPS)
 OCHRANNÁ BARIÉROVÁ ZELEN' (VPS)
 LESY HOSPODÁRSKE
 OCHRANNÉ PÁSMA LESA 50m
 SADY, VINICE
 NELESNÁ DREVINNÁ VEGETÁCIA
 OZNAČENIE LOKALÍT URČENÝCH NA NÁVRAT DO PP
 ORNÁ PÔDA URČENÁ NA NÁVRAT DO PP
 OPRAVA ZREJMEJ CHYBY - ORNÁ PÔDA
 OCHRANNÉ PÁSMA VODNÉHO TOKU
 VODOHOSPODÁRSKY VÝZNAMNÝ TOK - KADAŇ
 HYDROMELIORAČNÝ KANÁL - NÁVRH NA REKONŠTRUKČIU (VPS)
 HRANICA BPEJ
 KÓD BPEJ
 SKUPINA BPEJ
 ZÁKONOM CHRÁNENÁ PÔDA PODĽA PRÍLOHY č.2 K NARIADENIU VLÁDY č.58/2013

SCHVAĽOVACIA DOLOŽKA:
 Označenie schvaľovacieho orgánu: Obecné zastupiteľstvo obce Veľký Lapáš
 ÚZEMNÝ PLÁN OBCE VEĽKÝ LAPÁŠ ZMENY A DOPLNKY č. 4
 Schválené uznesením číslo: 290 / 2022 Dátum schválenia: 29.09.2022
 Číslo VZN, ktorým sa vyhlasuje záväzná časť ÚPN obce Veľký Lapáš: 2 / 2022
 Schválené uznesením číslo: 291 / 2022 Dátum schválenia: 29.09.2022
 Oprávnená osoba: Ing. Katarína Babalová, starostka obce

TABUĽKA ZaD4:

OZN. LOKALITY	VÝMERA V ha	HLAVNÁ FUNKCIA V ZMYSLE PLATNÉHO ÚPD	NAVROVANÁ HLAVNÁ FUNKCIA V ZMYSLE DOPLNKU č. 4	ÚČEL NAVROVANÝCH DOPLNKOV
1 ZaD4	0,8000	PLOCHY A OBJEKTY S FUNKCIOU BÝVANIA - IBV	PLOCHY A OBJEKTY S FUNKCIOU OBČANSKEJ VYBAVENOSTI KOMERČNÉHO CHARAKTERU	ZMENA FUNKČNÉHO VYUŽITIA ÚZEMIA
2 ZaD4	1,2597	PLOCHY A OBJEKTY S FUNKCIOU BÝVANIA - IBV, ORNÁ PÔDA	POZEMKY A OBJEKTY S FUNKCIOU BÝVANIA - IBV, ZELEN' ZÁHRAD, MESTNE KOMUNIKÁCIE	ZMENA FUNKČNÉHO VYUŽITIA ÚZEMIA ZMENA ORGANIZÁCIE ÚZEMIA
3 ZaD4	0,1972	SÚKROMNÁ ZELEN' PLOCHY A OBJEKTY S FUNKCIOU BÝVANIA - IBV	POZEMKY A OBJEKTY S FUNKCIOU BÝVANIA - IBV, OSLUŽNÁ KOMUNIKÁCIA	ZMENA FUNKČNÉHO VYUŽITIA ÚZEMIA
4 ZaD4	0,1478	PLOCHY URČENÉ NA ROZŠÍRENIE CINTORÍNA	PLOCHY STATICKEJ AUTOMOBILOVEJ DOPRAVY	ZMENA FUNKČNÉHO VYUŽITIA ÚZEMIA
5 ZaD4	0,3669	ORNÁ PÔDA	PLOCHY A OBJEKTY S FUNKCIOU TECHNICKEJ INFRAŠTRUKTÚRY, ČISTIAREN' ODPADOVÝCH VÔD, ZBERNÝ DVOR	ZMENA FUNKČNÉHO VYUŽITIA ÚZEMIA
6 ZaD4	0,7410	ORNÁ PÔDA	CYKLOCHODNÍK	ZMENA FUNKČNÉHO VYUŽITIA ÚZEMIA
7 ZaD4	0,4000	PLOCHY OBČANSKEJ VYBAVENOSTI, PLOCHY A OBJEKTY S FUNKCIOU BÝVANIA - IBV	PARK	ZMENA FUNKČNÉHO VYUŽITIA ÚZEMIA

OBJEDNÁVATEĽ: OBEC VEĽKÝ LAPÁŠ, OKRES NITRA
 SPRACOVATEĽ: NEUTRA - ARCHITEKTONICKÝ ATELIER, FARSKÁ 1, 949 01 NITRA, TEL.: 037/6579461
 ZODP. PROJEKTANT: ING. ARCH. PETER MIZIA
 KATASTRÁLNE ÚZEMIE: VEĽKÝ LAPÁŠ
 NEUTRA - ARCHITEKTONICKÝ ATELIER, FARSKÁ 1, 949 01 NITRA, TEL.: 037/6579461
 PROJEKTANT: ING. ARCH. ZUZANA GAJOVÁ
 MIERKA: 1:10 000
 FORMÁT: 4 A4
 DÁTUM: 09 / 2022

2a

NÁZOV VÝKRESU: OCHRANA PRÍRODY A TVORBY KRAJINY

