

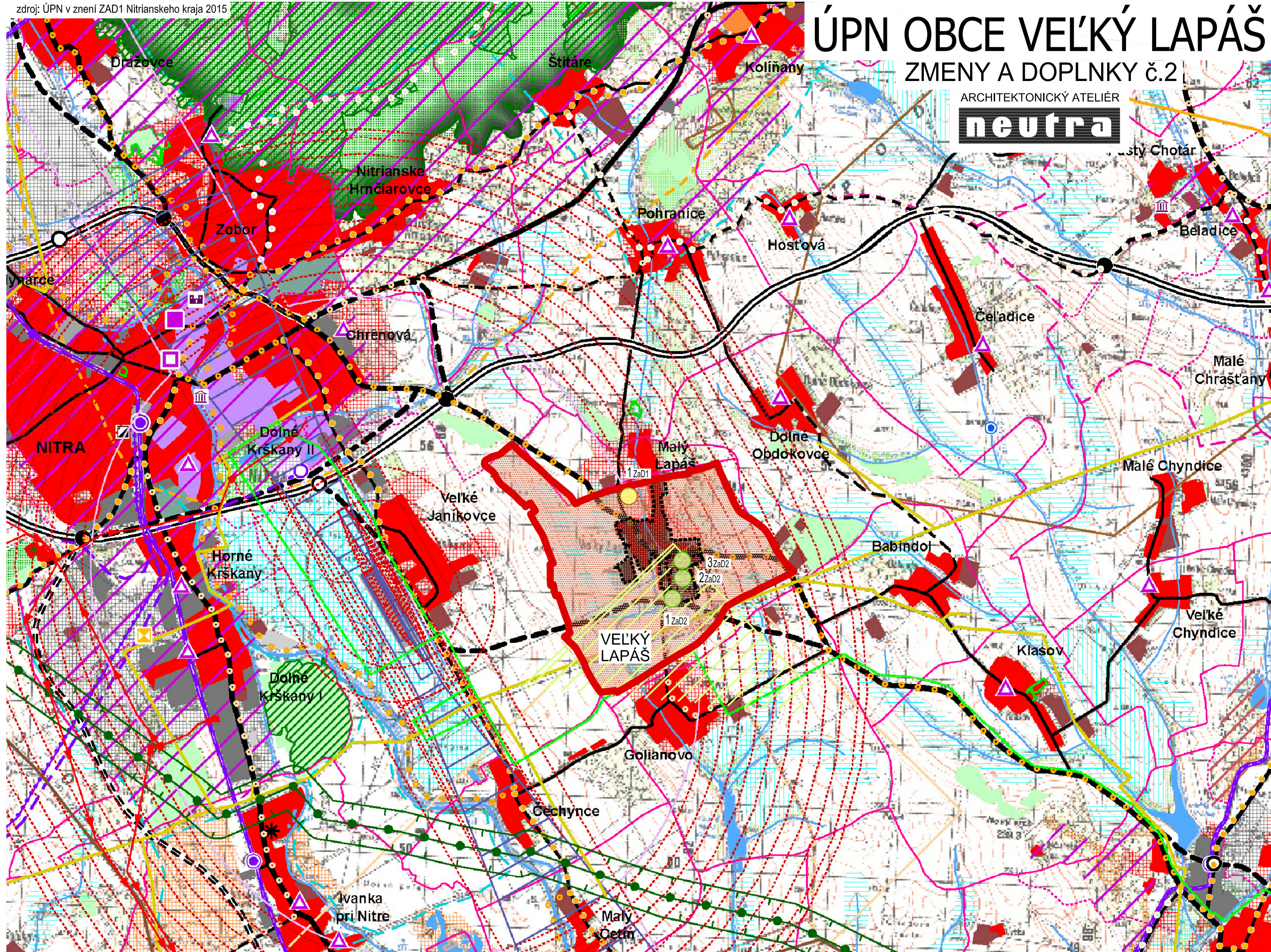
zdroj: ÚPN v znení ZAD1 Nitrianskeho kraja 2015

# ÚPN OBCE VEĽKÝ LAPÁŠ

## ZMENY A DOPLNKY č.2

ARCHITEKTONICKÝ ATELIÉR

**neutra**



**LEGENDA**

stať	stav	rozvojové zámery	stať	stav	rozvojové zámery
hranica Slovenskej republiky	[Symbol]	rychlá cesta	jadro elektrárne	[Symbol]	[Symbol]
hranica kraja	[Symbol]	cesta 1. triedy - štvorpruh	malá vodná elektrárne	[Symbol]	[Symbol]
hranica ÚZJ	[Symbol]	cesta 1. triedy	elektrická stanica 400 kV	[Symbol]	[Symbol]
hranica ÚTJ	[Symbol]	cesta 2. triedy	elektrická stanica 200 kV	[Symbol]	[Symbol]
bytovokomunálna plocha	[Symbol]	cesta 3. triedy	rozvodňa 400 kV	[Symbol]	[Symbol]
občianske vybavenie nadregionálneho a regionálneho významu	[Symbol]	mestská komunikácia	rozvodňa 110 kV	[Symbol]	[Symbol]
rekreácia, cestovný ruch a šport	[Symbol]	mimourovňová križovatka	elektrické vedenie 400 kV	[Symbol]	[Symbol]
výrobná plocha	[Symbol]	železničná trať - hlavná	elektrické vedenie 220 kV	[Symbol]	[Symbol]
plocha technickej infraštruktúry dopravy	[Symbol]	železničná trať - vedľajšia	elektrické vedenie 110 kV - vzdušné	[Symbol]	[Symbol]
poľnohospodárska výroba	[Symbol]	integrovateľný systém RHD	prepúšťacia stanica plynového vedenia	[Symbol]	[Symbol]
plocha špeciálneho určenia	[Symbol]	stanica ZSR - nesamostatná	kompresorová stanica plynového vedenia	[Symbol]	[Symbol]
plocha špecifickej zelene	[Symbol]	zastávka ZSR	teplovod	[Symbol]	[Symbol]
vodná plocha, tok	[Symbol]	pohraničná prechodová stanica	ropovod	[Symbol]	[Symbol]
lesopark	[Symbol]	vodná cesta - Dunaj	plytovod tranzitný	[Symbol]	[Symbol]
les	[Symbol]	vodná cesta - Váh	plytovod medzištátny	[Symbol]	[Symbol]
trávny porast	[Symbol]	prístav	plytovod VVTL, VTL	[Symbol]	[Symbol]
močiar, slatina	[Symbol]	kopa	dobývacie priestory	[Symbol]	[Symbol]
odvodnenia	[Symbol]	vodné dielo	rašelinisko	[Symbol]	[Symbol]
zvlášty	[Symbol]	prekážisko	ochranné ložiskové územie	[Symbol]	[Symbol]
obec s rekreačnou funkciou	[Symbol]	terminál kombinovanej prepravy	ložisko nevyhadených nerastov	[Symbol]	[Symbol]
hranica rekreačného územného celku	[Symbol]	letisko	poddolované územie	[Symbol]	[Symbol]
zverznica, obora, bažantnica	[Symbol]	ochranné pásmo letiska	územie s výskytom vydobývaných podzemných priestorov	[Symbol]	[Symbol]
mestská pamiatková rezervácia, PRÚA a jej ochranné pásmo (plátno a navrhované)	[Symbol]	medzinárodná cykloturistická trasa (EURO VELO 08)	územie geologickej preskúmanosti	[Symbol]	[Symbol]
pamiatková zóna a jej ochranné pásmo (plátno a navrhované)	[Symbol]	významná cykloturistická trasa (podľa hierarchie v texte: Z1, Z2, Z3)	seizmické územie	[Symbol]	[Symbol]
národná kultúrna pamiatka (hrad, zručenie) a jej ochranné pásmo (plátno a navrhované)	[Symbol]	ostatná cykloturistická trasa (podľa hierarchie v texte: Z4, Z5, D1, D2)	územie náchylné na zosuvy	[Symbol]	[Symbol]
múzeum, galéria a muzeálne expozície	[Symbol]	maloplošné chránené územie	staré bancké dielo	[Symbol]	[Symbol]
územie s výzobou na kult.-hist. potenciál	[Symbol]	veľkoplošné chránené územie	zdroj znečistenia ovzdušia	[Symbol]	[Symbol]
kultúro-historický potenciál - väzby na zahraničie	[Symbol]	ramsarská lokalita	uložisko rádioaktívnych odpadov	[Symbol]	[Symbol]
osídlenie s väzbami na poľnohospodárstvo	[Symbol]	chránené vtáčie územie	skládka odpadov na inertný odpad	[Symbol]	[Symbol]
pásmo hygienickej ochrany vodného zdroja	[Symbol]	chránené územie	skládka odpadov na nebezpečný odpad	[Symbol]	[Symbol]
ochranné pásmo prírodného liečivého zdroja - I. stupeň	[Symbol]	územie európskeho významu			
ochranné pásmo prírodného liečivého zdroja - II. stupeň	[Symbol]				
chránené územie geotermálnej energie	[Symbol]				
geotermálny vrt	[Symbol]				

**LEGENDA: STAV NÁVRH**


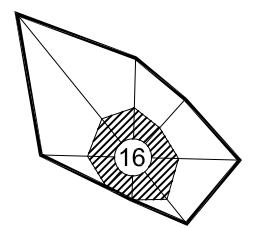
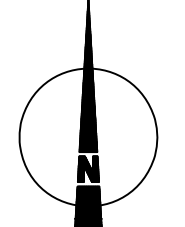
HRANICA KATASTRÁLNEHO ÚZEMIA VEĽKÝ LAPÁŠ	[Symbol]
KATASTRÁLNE ÚZEMIE VEĽKÝ LAPÁŠ	[Symbol]
HRANICA ZASTAVANÉHO ÚZEMIA OBCE VEĽKÝ LAPÁŠ k 1.1.1990	[Symbol]
ZASTAVANÉ ÚZEMIE OBCE VEĽKÝ LAPÁŠ	[Symbol]

**LEGENDA ZaD1: STAV NÁVRH**

LOKALITA RIEŠENÁ V RÁMCI ZaD č.1	[Symbol]
----------------------------------	----------

**LEGENDA ZaD2: STAV NÁVRH**

LOKALITY RIEŠENÉ V RÁMCI ZaD č.2	[Symbol]
CHŮV BRANČ	[Symbol]

OBJEDNÁVATEL: OBEC VEĽKÝ LAPÁŠ, OKRES NITRA	KATASTRÁLNE ÚZEMIE: VEĽKÝ LAPÁŠ	MIERKA: 1:50 000
SPRACOVATEL: NEUTRA - ARCHITEKTONICKÝ ATELIÉR, FARSKÁ 1, 949 01 NITRA, TEL.: 037/6579461		FORMÁT: 3 A4
ZODP. PROJEKTANT: ING. ARCH. PETER MIZIA	PROJEKTANT: ING. ARCH. N. TREBICHALSKÁ, ING. ARCH. A. AUGUSTÍN	DÁTUM: 07/2015
		
		
		
<h1>1</h1>		
<p>NÁZOV VÝKRESU: ŠIRŠIE VZŤAHY</p>		